



Escursioni sciistiche


Croda Rossa (2.818 m) > Anterselva


 Lago d'Anterselva (1.641 m) > Malga Steinzger (1.891 m) > Malga Alta Steinzger (2.076 m) > Croda Rossa (2.818 m)


 4 ore

 1.200 m


Kalksteinjöchl (2.349 m) > Valle Casies


 S. Maddalena / Rifugio Talschluss (1.465 m) > girare a destra > sentiero Nr. 48 > Malga Tschernied (1.976 m) > sentiero Nr. 48/48a > Kalksteinjöchl (2.349 m)

 3-3,5 ore

 880 m


Corno di Fana (2.623 m) > Dobbiaco / Kandellen


 Dobbiaco / Kandellen dal parcheggio Berggasthof Hofer (1.604 m) > Rifugio Bonner > Corno di Fana (2.623 m)

 3,5 - 4 ore

 1.000 m


Sasso di Sesto (2.539 m) > Sesto


 Hotel Dolomiti / Val Fiscalina / Sesto (1.454 m) > Rifugio Talschluss (1.548 m) > Altensteintal > Sextner Stein (2.539 m)


 3,5-4 ore

 1.100 m

Henne (Gorner Berg, 2.475 m) > Riobianco / Valle Aurina


 Riobianco, parcheggio 1,5 km ad ovest del paese > (1.334 m) Wurmatal > Giogo del Corno (2.277 m) > Henne (2.475 m)

 3,5 - 4 ore

 1.150 m


Noleggio attrezzatura per sci alpinismo:

- Sport Bergfuchs, Rasun di Sotto


 tel. 0474 498 350


Gite turistiche con guida:

- Scuola Alpina Val Pusteria, Monguelfo


 tel. 0474 944 660


Bollettino valanghe:




 tel. 0471 270 555, tel. 0471 271 177, www.provinz.bz.it/valanghe

 Percorso

 Dislivello

 Tempo percorrenza

 Iscrizione e/o contatto

 facile
 media difficoltà
 difficile